



Liberté • Égalité • Fraternité  
RÉPUBLIQUE FRANÇAISE

*mise*

Mission Inter Services  
de l'Eau  
de la Côte d'Or

PREFECTURE DE LA COTE-D'OR

DIJON, LE

**ARRETE PREFECTORAL CADRE n° 273 du 15 juin 2010  
EN VUE DE LA PRESERVATION DE LA RESSOURCE EN EAU  
DANS LE DEPARTEMENT DE LA COTE-D'OR**

**LE PREFET DE LA REGION DE BOURGOGNE  
PREFET DE LA COTE-D'OR**

Officier de la Légion d'Honneur  
Officier de l'Ordre National du Mérite

VU le Livre II (partie législative) du Code de l'Environnement et notamment l'article L.211-3 relatif aux mesures de limitation ou de suspension provisoire des usages de l'eau pour faire face à une menace ou aux conséquences d'accidents, de sécheresse, d'inondations ou à un risque de pénurie et le Livre V du Code de l'Environnement.

VU le livre II (partie réglementaire) du Code de l'Environnement et notamment les articles R.211-66 et suivants ;

VU le Code de la Santé Publique et notamment son titre II ;

VU le Code Général des Collectivités Territoriales et en particulier l'article L.2212-2-5 ;

VU le Code de l'Environnement et notamment le Livre V – Titre 1<sup>er</sup> relatif aux installations classées pour la protection de l'environnement ;

VU l'article 14 de l'arrêté du 2 février 1998, par lequel le préfet peut limiter ou suspendre provisoirement les usages de l'eau pour les installations relevant de cette législation ;

VU la charte nationale des terrains de golf signée le 2 mars 2006 par le Président de la fédération française de golf, le Président du groupement des golfs associatifs, le Président du groupement des gestionnaires des golfs français et les Ministres de l'Ecologie, du Développement Durable et de la Jeunesse, des Sports et de la Vie Associative ;

VU l'arrêté préfectoral n°139 du 29 mai 2009 en vue de la préservation de la ressource en eau dans le département de la Côte-d'Or ;

VU l'arrêté cadre sécheresse du Préfet coordonnateur du bassin Seine-Normandie n° 2010-256 en date du 19 mars 2010 ;

VU l'avis de la M.I.S.E. en date du 28 mai 2010 ;

VU les avis émis lors de la réunion du comité départemental de gestion de la ressource en eau du 1er juin 2010,

**CONSIDERANT** que parmi les usages de l'eau, l'alimentation en eau destinée à la consommation humaine et animale constitue une priorité ;

**CONSIDERANT** que la fragilité des cours d'eau au regard de la situation de la Côte-d'Or en tête de bassins et la sensibilité des milieux aquatiques et des populations piscicoles à la sécheresse, justifient des mesures de restriction des usages adaptées au plus près à la situation de chaque sous-bassin ;

**CONSIDERANT** que depuis 2002, date d'instauration du premier arrêté cadre, les franchissements de seuil ont été quasi systématiquement constatés sur la quasi totalité des cours d'eau, que dans ces conditions, les mesures doivent être progressivement renforcées afin d'assurer pour l'avenir une utilisation efficace, économe et durable de la ressource en eau ;

**CONSIDERANT** que les différents utilisateurs de la ressource en eau disposeront de l'information nécessaire à l'adaptation de leurs pratiques et de leurs comportements favorisant une meilleure utilisation du territoire et de la ressource;

**CONSIDERANT** que les prélèvements, effectués dans des réserves autorisées, n'ont pas d'impact sur le milieu naturel, durant les périodes d'étiage, et que l'objectif de réduction des prélèvements est atteint par la mise en place de tels ouvrages, que dès lors, quel que soit le niveau de crise, il convient de ne pas appliquer de restriction d'usage, à ce titre ;

**CONSIDERANT** toutefois que ces appréciations ne dispensent pas d'une utilisation économe de l'eau en période de sécheresse et qu'il est donc nécessaire de prévenir toute irrigation durant les périodes les plus chaudes de la journée, y compris à partir de ces réserves et qu'à cet effet une restriction horaire des usages de l'eau doit être appliquée ;

**CONSIDERANT** qu'il convient d'uniformiser les seuils de déclenchement des mesures, pour le bassin versant de la Dheune, avec le département de la Saône et Loire,

**CONSIDERANT** qu'il convient de préciser les restrictions s'appliquant aux prélèvements et à l'arrosage des golfs,

**CONSIDERANT** qu'il convient de préciser les modalités de remplissage des réserves des golfs et d'irrigation agricole,

**CONSIDERANT** qu'il convient de préciser les critères de dérogations concernant les usages industriels et les golfs,

**CONSIDERANT** qu'au regard de ces différents éléments, il importe de modifier l'arrêté cadre préfectoral n° 139 du 29 mai 2009;

**SUR** proposition de la secrétaire générale de la préfecture de la Côte-d'Or ;

**A R R E T E**

## **ARTICLE 1<sup>er</sup> : Objet**

Le présent arrêté a pour objet :

- de délimiter les sous-bassins versants dans lesquels pourront s'appliquer des mesures de restriction ou d'interdiction provisoires de prélèvement dans les eaux superficielles et les nappes alluviales des cours d'eau ;
- de fixer pour les cours d'eau les débits de seuils de déclenchement de mesures, en dessous desquels des restrictions ou interdictions de prélèvements s'appliqueront ;
- de fixer les distances en deçà desquelles les prélèvements souterrains sont assimilés à des prélèvements en rivière;
- de déterminer des règles de gestion des usages de l'eau lorsque les débits des seuils de déclenchements des mesures (alerte – crise – crise renforcée) sont atteints.

## **ARTICLE 2 : Définition des bassins et sous bassins-versants**

Dans le département, sont définis ci-après deux grands bassins et 18 sous-bassins versants, dans lesquels sont susceptibles d'être prises des mesures de restriction ou d'interdiction provisoires des usages de l'eau :

Les deux grands bassins-versants sont :

Rhône Méditerranée  
Seine Normandie-Loire Bretagne

<b>N° du sous-bassin</b>	<b>Bassin versant Rhône Méditerranée</b>
1	Saône
2	Tille amont – Igonn – Venelle
3	Vingeanne
4	Bèze – Albane
5	Norges - Tille aval
6	Vouge
6 bis	Bièvre
6 ter	Sans Fond
7	Bouzaise – Lauve – Rhoin - Meuzin
8	Dheune – Avant-Dheune
9	Ouche amont – Suzon – Vandenesse
9 bis	Ouche aval
<b>N° du sous-bassin</b>	<b>Bassin Versant Seine Normandie-Loire Bretagne</b>
10	Arroux – Lacanche
11	Serein – Argentalet – Romanée – Tournesac – Vernidard
12	Brenne – Armançon
13	Laigne – Petite Laigne
14	Seine
15	Ource – Aube

La carte de délimitation de ces sous-bassins et la liste des communes figurent en annexe 1 et 2 au présent arrêté.

### **ARTICLE 3 : Définition des seuils de déclenchement des mesures**

Trois seuils sont retenus :

- seuil d'alerte : défini par la valeur du débit en m<sup>3</sup>/seconde inscrite dans la colonne N° 1 ;
- seuil de crise : défini par la valeur du débit en m<sup>3</sup>/seconde inscrite dans la colonne N° 2 ;
- seuil de crise renforcée : défini par la valeur du débit en m<sup>3</sup>/seconde inscrite dans la colonne N° 3.

Les stations de jaugeage et les débits de référence sont les suivants :

<i>Bassin Rhône Méditerranée</i>	N°	<i>Station de référence</i>	<b>N° 1 SEUIL D'ALERTE Débit en m<sup>3</sup>/s*</b>	<b>N° 2 SEUIL DE CRISE Débit en m<sup>3</sup>/s*</b>	<b>N° 3 SEUIL DE CRISE RENFORCEE Débit en m<sup>3</sup>/s*</b>
Saône	1	Le Châtelet	24.00	20.00	16.00
Tille amont	2	Crécey-sur-Tille	0.80	0.55	0.28
Vingeanne	3	St-Maurice sur-Vingeanne	0.60	0.45	0.35
Bèze - Albane	4	Noiron-sur-Bèze (Pannecul)	0.03	0.02	0.01
Norges et Tille aval	5	Arcelot	1.00	0.70	0.35
Vouge - Rhoin – Meuzin	6 et 7	Aubigny en-Plaine	0.40	0.30	0.25
Sans Fond (pour les prélèvements directs)	6 ter	Saulon-la-Rue	0.12	0.10	0.07
Bièvre Ouche (aval)	6 bis et 9 bis	Trouhans	1.80	1.10	0.90
Dheune	8	Palleau	1.37	0.83	0.56
Ouche (amont)	9	La Bussière sur-Ouche	0.60	0.35	0.25
<i>Bassin Seine Normandie Loire Bretagne</i>	N°	<i>Station de référence</i>	<b>SEUIL D'ALERTE Débit en m<sup>3</sup>/s*</b>	<b>SEUIL DE CRISE Débit en m<sup>3</sup>/s*</b>	<b>SEUIL DE CRISE RENFORCEE Débit en m<sup>3</sup>/s*</b>
Arroux	10	Dracy-Saint-Loup	1.20	0.60	0.30
Serein-Romanée	11	Bierre-les-Semur	0.50	0.24	0.12
Armançon-Brenne	12	Montbard (Brenne)	1.20	0.80	0.40
Laignes	13	Les Riceys	0.70	0.50	0.33
Seine	14	Nod-sur-Seine	0.90	0.70	0.40
Ource	15	Froidvent	0.40	0.20	0.12

\* Débit minimum observé sur une période de 3 jours consécutifs pendant les 15 jours précédents, la valeur retenue étant la moyenne des valeurs des 3 jours consécutifs les plus bas (VCN3).

**ARTICLE 4 : Modalités de constatation du franchissement des seuils de déclenchement des mesures**

Le franchissement des seuils définis par l'article 3 est constaté par un arrêté préfectoral spécifique qui définit corrélativement les mesures de restriction telles que prévues par l'article 6 .

**ARTICLE 5: Délimitation des distances en deçà desquelles les prélèvements souterrains sont assimilés à des prélèvements en rivière**

**a) Dans les sous-bassins définis dans le tableau ci-après, la distance est fixée à 300 mètres.**

N° du sous-bassin	Bassin versant Rhône Méditerranée
1	Saône
3	Vingeanne
4	Bèze – Albane
5	Norges - Tille aval
6	Vouge
6 bis	Bièvre
6 ter	Sans Fond (hors secteur canalisé)
7	Bouzaise -- Lauve – Rhoin - Meuzin
8	Dheune – Avant-Dheune
9	Ouche amont – Suzon – Vandenesse
9 bis	Ouche aval

**b) Dans les autres sous-bassins du département, elle est fixée à 150 mètres , à savoir :**

N° du sous-bassin	Bassin versant Rhône Méditerranée
2	Tille amont – Ignon – Venelle
N° du sous-bassin	Bassin Versant Seine Normandie-Loire Bretagne
10	Arroux – Lacanche
11	Serein – Argentalet – Romanée – Tournesac – Vernidard
12	Brenne – Armançon
13	Laigne – Petite Laigne
14	Seine
15	Ource – Aube

**ARTICLE 6 : Règles de gestion**

Dans les sous-bassins définis à l'article 2, sont arrêtées des règles de gestion des usages de l'eau applicables lorsque les débits de seuils de déclenchement de mesures définis à l'article 3 ci-dessus sont constatés par arrêté préfectoral.

Ces règles, applicables aussi bien aux pompages fixes que mobiles, sont les suivantes :

**6.1. : Dispositions limitées aux sous-bassins pour lesquels les débits de seuils de déclenchement de mesures sont constatés par décision préfectorale**

**a) Dépassement du seuil d'alerte : mesures de restriction d'usage**

◆ Irrigation agricole :

Les mesures de restriction d'usage ci-dessous s'appliquent pour tous les prélèvements :

- Le débit de pompage est limité au débit transitant dans des buses de diamètre 24 mm.
- L'irrigation est interdite de 12 heures à 18 heures et du samedi 12 heures au dimanche 18 heures.
- Pour les prélèvements directs en rivière ou à moins de 300 mètres des berges dans les sous-bassins dont la liste figure à l'art. 5-a) ou à moins de 150 mètres des berges pour les sous-bassins dont la liste figure à l'art. 5-b), il est, en outre, mis en œuvre une gestion collective par sous-bassin versant par organisation de tours d'eau, ou de toute autre modalité concertée entre les exploitants concernés. Cette gestion collective doit conduire à limiter le prélèvement en rivière sur le sous-bassin versant concerné à un volume égal, au plus, à 70 % du volume autorisé.

◆ Usages industriels

Les activités industrielles et commerciales devront limiter au strict nécessaire leur consommation d'eau. Le registre de prélèvement réglementaire devra être rempli hebdomadairement.

◆ Golfs :

Les arrosages des golfs sont interdits tous les jours de 8 heures à 20 heures .

**b) Dépassement du seuil de crise : mesures de restriction d'usage et suspension provisoire dans les sous-bassins concernés**

◆ Irrigation agricole :

Les mesures de restriction d'usage s'appliquent dans les conditions ci-après :

- Interdiction de prélèvements directs en rivière ou à moins de 300 mètres des berges dans les sous-bassins listés à l'article 5-a);
- Interdiction de prélèvements directs en rivière ou à moins de 150 mètres des berges dans les autres sous-bassins listés à l'art. 5-b);
- Interdiction de prélèvements dans les nappes de 10 heures à 18 heures et du vendredi 10 heures au dimanche 18 heures.
- Le débit de pompage est limité au débit transitant dans des buses de diamètre de 24 mm.

L'ensemble de ces mesures doit conduire à limiter le prélèvement au plus à 50 % du volume autorisé.

Ces mesures de restriction d'usage s'appliquent également aux prélèvements pour le remplissage de réserves, sauf mentions spécifiques de l'acte administratif autorisant ces réserves.

#### ◆ Usages industriels

Les prélèvements directs en rivière ou dans le canal de Bourgogne sont interdits sauf adaptation au cas par cas justifiée par des dispositifs de recyclage ou de restitution en milieu naturel.

Les demandes de dérogation sont adressées au Préfet.

Les entreprises industrielles sont tenues de mettre en œuvre des dispositions temporaires de réduction des prélèvements d'eau et de limiter au maximum les consommations. Les mesures de restrictions générales de l'article 6-2 s'appliquent de plein droit à ces dernières.

Elles procéderont à une autosurveillance a minima hebdomadaire des rejets directs dans le milieu, conformément aux prescriptions fixées par les arrêtés préfectoraux d'autorisation.

#### ◆ Golfs

Les mesures de restriction d'usage s'appliquent dans les conditions ci-après :

- Interdiction de prélèvements directs en rivière ou à moins de 300 mètres des berges dans les sous-bassins listés à l'article 5-a);
- Interdiction de prélèvements directs en rivière ou à moins de 150 mètres des berges dans les autres sous-bassins listés à l'art. 5-b);
- Interdiction de prélèvements dans les nappes de 8 heures à 20 heures.

Ces mesures de restrictions d'usage s'appliquent également aux prélèvements pour le remplissage de réserves, sauf mentions spécifiques de l'acte administratif autorisant ces réserves.

Seuls, les greens et pré-greens peuvent être arrosés de 20 heures à 8 heures. Des demandes de dérogation peuvent être adressées au préfet. Elles sont accordées, au cas par cas, notamment au regard de l'impact environnemental des prélèvements. Le demandeur devra s'engager sur un programme de mise en œuvre des meilleures techniques en matière d'usage de la ressource.

#### ◆ Navigation fluviale

Le regroupement des bateaux pour le passage des écluses est privilégié.

#### ◆ Etangs

Le remplissage et la vidange des étangs, à l'exception des piscicultures professionnelles, sont interdits.

**c) Dépassement du seuil de crise renforcée : mesures de restriction d'usage et suspension provisoire dans les sous-bassins concernés**

Si malgré les mesures prises, le seuil de crise renforcée est dépassé conformément aux dispositions de l'article 3 et dûment constaté par arrêté préfectoral, les mesures suivantes sont applicables :

◆ Irrigation agricole

Tous les prélèvements en rivière et dans les nappes sont interdits.

Ces mesures de restrictions d'usage s'appliquent également aux prélèvements pour le remplissage de réserves, sauf mentions spécifiques de l'acte administratif autorisant ces réserves.

◆ Usages industriels

Les prélèvements directs en rivière, dans le canal de Bourgogne et dans les nappes sont interdits.

Des demandes de dérogation peuvent être adressées au préfet. Elles sont accordées, au cas par cas, notamment au regard de l'impact environnemental des prélèvements. Le demandeur devra s'engager sur un programme de mise en œuvre des meilleures techniques en matière d'usage de la ressource.

Les entreprises industrielles sont tenues de mettre en œuvre des dispositions temporaires de réduction des prélèvements d'eau et de limiter au maximum les consommations.

Elles procéderont à une autosurveillance a minima hebdomadaire des rejets directs dans le milieu, conformément aux prescriptions fixées par les arrêtés préfectoraux d'autorisation.

Les mesures de restrictions générales de l'article 6-2 s'appliquent de plein droit aux entreprises industrielles.

◆ Golfs

Tous les prélèvements en rivière et dans les nappes sont interdits.

Ces mesures de restrictions d'usage s'appliquent également aux prélèvements pour le remplissage de réserves, sauf mentions spécifiques de l'acte administratif autorisant ces réserves.

Seuls les greens pourront toutefois être préservés, sauf en cas de pénurie d'eau potable, par un arrosage « réduit au strict nécessaire » entre 20 heures et 8 heures.

Des demandes de dérogation peuvent être adressées au préfet. Elles sont accordées, au cas par cas, notamment au regard de l'impact environnemental des prélèvements. Le demandeur devra s'engager sur un programme de mise en œuvre des meilleures techniques en matière d'usage de la ressource.

◆ Navigation fluviale

Le regroupement des bateaux pour le passage des écluses est privilégié.



◆ Etangs

Le remplissage et la vidange des étangs, à l'exception des piscicultures professionnelles, sont interdits.

◆ Autres prélèvements en rivière

Tous les autres prélèvements en rivière sont interdits hormis les prélèvements destinés :

- - à l'alimentation en eau potable,
- - à l'abreuvement du bétail et du gibier,
- - à la lutte contre les incendies,
- - à l'alimentation du canal de Bourgogne à Aisy-sous-Armançon sauf circonstances particulières nécessitant une mesure d'interdiction.

**d) Mesures communes à tous les niveaux d'alerte pour l'irrigation agricole**

Par dérogation aux mesures précitées, l'irrigation à partir de réserves dûment autorisées, est possible de 18 heures à 12 heures.

**e) Cas particulier des cultures les plus sensibles au stress hydrique**

L'arrosage des cultures les plus sensibles au stress hydrique, dont la liste est annexée au présent arrêté, à savoir les cultures maraîchères et certains légumes destinés à la filière industrielle (conserverie) est autorisé sous réserve des dispositions ci-après :

- en cas de dépassement du seuil de crise, les prélèvements dans les rivières et dans les nappes sont interdits de 12 heures à 17 heures tous les jours de la semaine.
- en cas de franchissement du seuil de crise renforcée, les prélèvements dans les rivières et dans les nappes sont interdits de 11 heures à 18 heures.

**f) cas de la pomme de terre non primeur et des oignons**

Pour ce type de cultures, des demandes de dérogation aux mesures générales de restriction en matière d'irrigation pourront être adressées à la direction départementale des territoires. Elles feront l'objet d'un examen au cas par cas et en fonction des possibilités du milieu. Les demandes devront préciser notamment le lieu de prélèvement et le volume nécessaire. Un bilan sur la pertinence de la procédure utilisée, et sur les effets des dérogations accordées sera réalisé au terme de la campagne.

**6 .2. : Mesures complémentaires concernant l'un et/ou l'autre des deux grands bassins « Rhône Méditerranée » ou « Seine Normandie-Loire Bretagne » et destinées à préserver la ressource en eau potable.**

Lorsque le franchissement du seuil d'alerte est constaté par arrêté préfectoral sur au moins 33 % de la totalité des sous-bassins composant l'un et/ou l'autre de ces 2 grands bassins, sont mises en œuvre les mesures suivantes :

Dans l'objectif de préserver la ressource en eau potable :

Est interdit l'arrosage des pelouses, des espaces verts, des aires de loisirs et des terrains de sport. Toutefois, est autorisé de 19 heures à 10 heures, l'arrosage des surfaces à vocation sportive, précisément délimitées, où évoluent les usagers. Cet arrosage ne doit pas générer des pertes d'eau par écoulement. En cas de dépassement du seuil de crise renforcée dans un ou plusieurs sous-bassins composant l'un des grands bassins soumis aux mesures générales, l'arrosage des surfaces à vocation sportive est interdit dans ce ou ces sous-bassins.

- Est interdit le lavage des voies et trottoirs, à l'exclusion des nécessités de la salubrité publique.
- Est interdit le remplissage des piscines privées. Toutefois, la première mise en eau des piscines est autorisée, sous réserve que le maire donne son accord en fonction de l'état de la ressource en eau, en liaison avec le gestionnaire du réseau d'alimentation en eau potable.
- Sont interdits, pour les particuliers, le lavage des véhicules à leur domicile, le lavage des toitures, des façades et des abords des immeubles sous réserve des strictes nécessités de l'hygiène publique.
- Est interdit de 10 heures à 19 heures, l'arrosage des potagers, des massifs fleuris, et des plantations des commerces de végétaux. Les arrosages doivent être limités aux stricts besoins des plantes concernées et ne pas générer de pertes d'eau par écoulement. En cas de franchissement du seuil de crise renforcée dans un ou plusieurs sous-bassins les arrosages des massifs fleuris sont interdits dans ces sous-bassins.
- Est interdit l'arrosage des plantations. Toutefois, les plantations réalisées depuis moins d'un an et avant le 1<sup>er</sup> mai de l'année peuvent être arrosées de 19 heures à 10 heures, les arrosages devant être limités aux stricts besoins des plantes concernées et ne pas générer de pertes par écoulement.
- Sont soumis aux dispositions particulières ci-après le lac de PONT et le canal de Bourgogne, sans préjudice des nécessités liées à la sécurité des ouvrages :

Sur le lac de PONT :

- la ressource en eau est réservée aux besoins en eau potable dès que la cote est inférieure à 12 mètres ;
  - les loisirs nautiques sont suspendus dès que la cote est inférieure à 15 mètres ;
  - les prélèvements opérés sur le lac de PONT pour alimenter le canal de Bourgogne sont interdits dès que la cote est inférieure à 12 mètres.
- Les maires pourront prendre, dans le cadre de leurs pouvoirs de police municipale, des mesures complémentaires et adaptées aux situations locales d'économie des usages de l'eau potable, en liaison avec la délégation territoriale de l'agence régionale de santé de Bourgogne.

### **6.3.: Utilisation des réserves d'eaux pluviales hors celles dûment autorisées pour l'irrigation**

L'utilisation des réserves d'eaux pluviales hors celles dûment autorisées pour l'irrigation agricole prévues à l'article 6-1-d, demeure possible sous réserve de respecter les restrictions horaires pour l'arrosage (interdiction de 10 heures à 19 heures). Toutefois, l'arrosage des pelouses et le lavage des voitures à domicile demeurent interdits.

### **6.4. : Mesures particulières**

Il pourra être dérogé aux règles de gestion définies dans le présent arrêté en cas de risques d'atteinte à la sécurité et à la santé publiques.

Si la situation le justifie, ces règles peuvent être assouplies par décision préfectorale spécifique au regard de leur impact sur le milieu naturel.

A l'inverse, si la situation s'aggravait notablement pour atteindre un niveau de sécheresse décennale, le préfet peut prendre des mesures d'interdiction totale en ce qui concerne les usages non prioritaires.

### **ARTICLE 7 :**


L'arrêté cadre n° 139 du 29 mai 2009 est abrogé.

### **ARTICLE 8 :**

La secrétaire générale de la préfecture, les sous-préfètes de Beaune et de Montbard, le directeur départemental des territoires, le directeur régional de l'environnement de l'aménagement et du logement, la délégation territoriale de l'agence régionale de santé de Bourgogne, le directeur du service navigation Rhône-Saône, le chef du service départemental de l'office national de l'eau et des milieux aquatiques, le commandant de groupement de gendarmerie, le directeur départemental de la sécurité publique, les maires auxquels une copie du présent arrêté est adressée aux fins d'affichage, les présidents des établissements publics de coopération intercommunale ayant compétence en matière d'alimentation en eau potable, sont chargés, chacun en ce qui le concerne, d'assurer l'exécution du présent arrêté, qui sera publié au recueil des actes administratifs, et dont mention sera faite dans les journaux « Le Bien Public » et « Terres de Bourgogne ».

Fait à DIJON, le 15 JUIN 2010

LE PREFET,



Christian GALLIARD de LAVERNEE

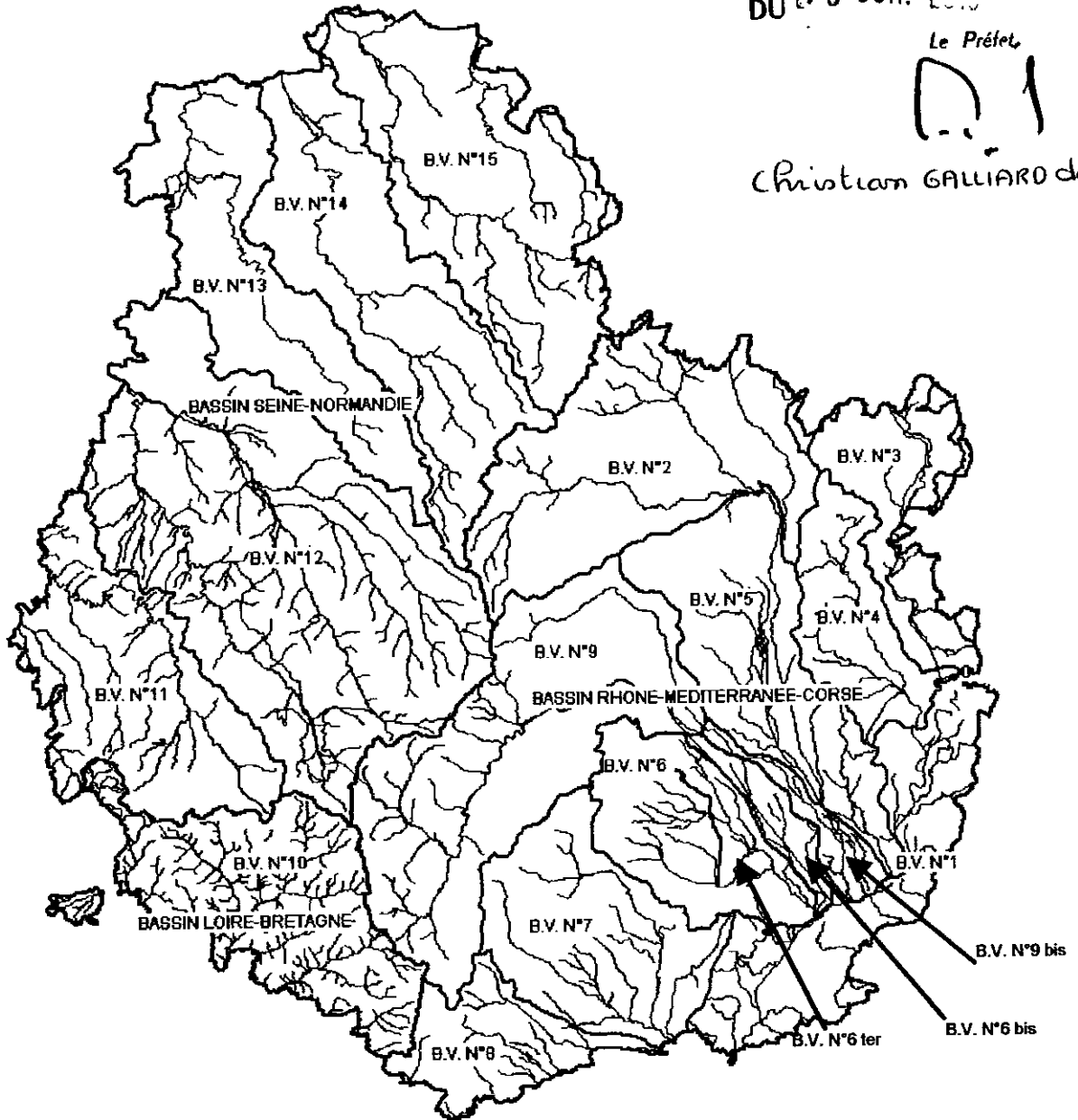
Carte des sous-bassins versants de la Côte d'Or

VU POUR ÊTRE ANNEXE  
A L'ARRÊTÉ PREFECTORAL 273  
DU 15 JUIN 2010

Le Préfet,

*D. I.*

Christian GALLIARD de LAVERNE



DDAF 21 - SFEE - 2007

- |              |                                   |               |   |
|--------------|-----------------------------------|---------------|---|
| BV n°1 :     | Saône                             | BV n° 9 :     | Ouche amont- Suzon - Vandenesse                         |
| BV n°2 :     | Tille amont - Ignon - Venelle     | BV n° 9 bis : | Ouche aval  |
| BV n°3 :     | Vingeanne                         | BV n° 10 :    | Arroux - Lacanche                                       |
| BV n°4 :     | Bèze - Albane                     | BV n° 11 :    | Serein - Argentalet - Romanée -<br>Toumesac - Vernidard |
| BV n°5 :     | Norges - Tille aval               | BV n°12 :     | Brenne - Armançon                                       |
| BV n°6 :     | Vouge                             | BV n° 13 :    | Laignes - Petite Laignes                                |
| BV n°6 bis : | Bièvre                            | BV n° 14 :    | Seine   |
| BV n°6 ter : | Sans Fond                         | BV n°15 :     | Ource - Aube  |
| BV n°7 :     | Bouzaise - Lauve - Rhoin - Meuzin |               |   |
| BV n°8 :     | Dheune - Avant Dheune             |               |   |

## ANNEXE 2

**LISTE DES COMMUNES PAR BASSIN VERSANT**

: Saône  
 : Tille amont - Ignon - Venelle  
 : Vingeanne  
 : Bèze - Albane  
 : Tille aval - Norges  
 : Vouge  
 bis : Bièvre  
 ter: tracé de la Sans Fond  
 : Bouzaise - Lauve - Rhoin - Meuzin

N°8 : Dheune - Avant Dheune  
 N°9 : Ouche amont - Suzon  
 N°9 bis : Ouche aval  
 N°10 : Arroux - La Canche  
 N°11 : Serein - Argentalet et Romanée - Tournesac - Verniardard  
 N°12 : Armançon - Brenne  
 N°13 : Laignes - Petite Laignes  
 N°14 : Seine  
 N°15 : Ource - Aube

Code Postal	Nom de la Commune	N° du BV
21700	AGENCOURT	7
21410	AGEY	9
21121	AHUY	9
21510	AIGNAY LE DUC	14
21110	AISÉREY	6 bis
21400	AISEY SUR SEINE	14
21390	AISY SOUS THIL	11
21150	ALISE SAINTE REINE	12
21230	ALLEREY	10
21420	ALOXE CORTON	7
21450	AMPILLY LE SEC	14
21400	AMPILLY LES BORDES	13
21410	ANCEY	9
21360	ANTHEUIL	9
21230	ANTIGNY LA VILLE	10
21320	ARC SUR TILLE	5
21560	ARCEAU	5
21310	ARCENANT	7
21700	ARCEY	9
21410	ARCONCEY	10
21700	ARGILLY	7
21230	ARNAY LE DUC	10
21350	ARNAY SOUS VITTEAUX	12
21500	ARRANS	12
21500	ASNIERES EN MONTAGNE	12
21380	ASNIERES LES DIJON	9
21130	ATHEE	1
21500	ATHIE	12
21360	AUBAINE	9
21170	AUBIGNY EN PLAINE	6
21340	AUBIGNY LA RONCE	10
21540	AUGIGNY LES SOMBERNON	12
21570	AUTRICOURT	15
21250	AUVILLARS SUR SAONE	1
21360	AUXANT	9
21190	AUXEY DURESES	8
21130	AUXONNE	1
21120	AVELANGES	2
21350	AVOSNES	12
21580	AVOT	2
21700	BAGNOT	7
21450	BAIGNEUX LES JUIFS	13
21330	BALOT	13
21410	BARBIREY SUR OUCHE	9
21430	BARD LE REGULIER	10
21460	BARD LES EPOISSES	12
21910	BARGES	6
21580	BARJON	2
21340	BAUBIGNY	8
21410	BAULME LA ROCHE	9
21510	BEAULIEU	14
21310	BEAUMONT SUR VINGEANNE	3
21200	BEAUNE	7
21510	BEAUNOTTE	14
21310	BEIRE LE CHATEL	5
21110	BEIRE LE FORT	5

Code Postal	Nom de la Commune	N° du BV
21360	BESSEY EN CHAUME	7
21360	BESSEY EN CHAUME	9
21360	BESSEY LA COUR	9
21110	BESSEY LES CITEAUX	6
21320	BEUREY BAUGUAY	11
21350	BEURIZOT	12
21220	BEVY	7
21310	BEZE	4
21310	BEZOUOTTE	4
21390	BIERRE LES SEMUR	11
21130	BILLEY	1
21450	BILLY LES CHANCEAUX	14
21270	BINGES	4
21520	BISSEY LA COTE	15
21330	BISSEY LA PIERRE	13
21310	BLAGNY SUR VINGEANNE	3
21540	BLAISY BAS	12
21540	BLAISY HAUT	12
21320	BLANCEY	12
21430	BLANOT	10
21690	BLESSEY	12
21440	BLIGNY LE SEC	12
21200	BLIGNY LES BEAUNE	8
21360	BLIGNY SUR OUCHE	9
21700	BONCOURT LE BOIS	6
21250	BONNENCONTRE	1
21520	BOUDREVILLE	15
21360	BOUHEY	9
21420	BOUILLAND	7
21330	BOUIX	13
21610	BOURBERAIN	4
21250	BOUSSELANGE	1
21260	BOUSSENOIS	2
21350	BOUSSEY	12
21690	BOUX SOUS SALMAISE	12
21200	BOUZE LES BEAUNE	7
21350	BRAIN	12
21390	BRAUX	12
21430	BRAZEY EN MORVAN	10
21470	BRAZEY EN PLAINE	6
21470	BRAZEY EN PLAINE	6 bis
21400	BREMUR EN VAUROIS	14
21560	BRESSEY SUR TILLE	5
21110	BRETENIERE	6
21490	BRETIGNY	5
21390	BRIANNY	12
21570	BRION SUR OURCE	15
21220	BROCHON	6
21490	BROGNON	5
21250	BROIN	1
21220	BROINDON	6
21500	BUFFON	12
21400	BUNCEY	14
21290	BURE LES TEMPLIERS	15
21510	BUSSEAUT	14
21580	BUSSEROTTE ET MONTENAILLE	2

Code Postal	Nom de la Commune	N° du BV
21570	BELAN SUR OURCE	15
21490	BELLEFOND	5
21310	BELLENEUVE	4
21320	BELLENOD SUR SEINE	14
21510	BELLENOT SOUS POUILLY	12
21290	BENEUVRE	15
21500	BENOISEY	12
21120	CHAIGNAY	5
21320	CHAILLY SUR ARMANCON	12
21290	CHAMBAIN	15
21110	CHAMBEIRE	5
21250	CHAMBLANC	1
21220	CHAMBOEUF	7
21220	CHAMBOLLE MUSIGNY	6
21400	CHAMESSON	14
21440	CHAMP D'OISEAU	12
21500	CHAMPAGNE SUR VINGEANNE	3
21310	CHAMPAGNY	2
21130	CHAMPDOTRE	9 bis
21130	CHAMPDOTRE	5
21210	CHAMPEAU EN MORVAN	11
21210	CHAMPEAU EN MORVAN	10
21230	CHAMPIGNOLLES	10
21690	CHAMPRENAULT	12
21440	CHANCEAUX	14
21330	CHANNAY	13
21690	CHARENCEY	12
21140	CHARIGNY	12
21310	CHARMES	4
21350	CHARNY	12
21170	CHARREY SUR SAONE	1
21170	CHARREY SUR SAONE	6
21400	CHARREY SUR SEINE	14
21190	CHASSAGNE MONTRACHET	8
21150	CHASSEY	12
21320	CHATEAUNEUF	9
21320	CHATELLENOT	10
21320	CHATELLENOT	12
21400	CHATILLON SUR SEINE	14
21360	CHAUDENAY LA VILLE	9
21360	CHAUDENAY LE CHATEAU	9
21290	CHAUGEY	15
21520	CHAUME ET COURCHAMP	3
21450	CHAUME LES BAIGNEUX	13
21400	CHAUMONT LE BOIS	14
21700	CHAUX	7
21260	CHAZEUIL	3
21320	CHAZILLY	9
21400	CHEMIN D'AISEY	14
21300	CHENOVE	9
21310	CHEUGE	3
21540	CHEVANNAY	12
21220	CHEVANNES	7
21200	CHEVIGNY EN VALIERE	7
21200	CHEVIGNY EN VALIERE	8
21800	CHEVIGNY ST SAUVEUR	5
21820	CHIVRES	1
21200	CHOREY LES BEAUNE	7
21270	CIREY LES PONTAILLER	4
21320	CIVRY EN MONTAGNE	12
21390	CLAMEREY	12
21220	CLEMENCEY	9
21490	CLENAY	5
21270	CLERY	1
21230	CLOMOT	10
21220	COLLONGES LES BEVY	7
21110	COLLONGES LES PREMIERES	5
21360	COLOMBIER	9
21200	COMBERTAULT	7
21700	COMBLANCHIEN	7
21320	COMMARIN	9

Code Postal	Nom de la Commune	N° du E
21360	BUSSIERES	2
21540	BUSSY LA PESLE	12
21150	BUSSY LE GRAND	12
21290	BUXEROLLES	15
21430	CENSEREY	10
21330	CERILLY	14
21110	CESSEY SUR TILLE	5
21400	COULMIER LE SEC	13
21400	COULMIER LE SEC	14
21520	COURBAN	15
21460	COURCELLES FREMOY	11
21500	COURCELLES LES MONTBARD	12
21140	COURCELLES LES SEMUR	11
21140	COURCELLES LES SEMUR	12
21580	COURLON	2
21120	COURTIVRON	2
21560	COUTERNON	5
21320	CREANCEY	9
21120	CRECEY SUR TILLE	2
21500	CREPAND	12
21800	CRIMOLOIS	9 bis
21360	CRUGEY	9
21310	CUISEREY	4
21230	CULETRE	10
21220	CURLLEY	7
21380	CURTIL SAINT SEINE	2
21220	CURTIL VERGY	7
21580	CUSSEY LES FORGES	2
21360	CUSSY LA COLONNE	10
21230	CUSSY LE CHATEL	9
21121	DAIX	9
21350	DAMPIERRE EN MONTAGNE	12
21310	DAMPIERRE ET FLEE	3
21310	DAMPIERRE ET FLEE	4
21150	DARCEY	12
21121	DAROIS	9
21220	DETAIN ET BRUANT	7
21430	DIANCEY	10
21120	DIENAY	2
21000	DIJON	9
21390	DOMPIERRE EN MORVAN	11
21270	DRAMBON	4
21540	DREE	12
21510	DUESME	14
21190	EBATY	8
21510	ECHALOT	14
21540	ECHANNAY	9
21170	ECHENON	1
21170	ECHENON	9 bis
21120	ECHEVANNES	2
21420	ECHEVRONNE	7
21110	ECHIGEY	6 bis
21360	ECUTIGNY	9
21320	EGUILLY	12
21380	EPAGNY	5
21220	EPERNAY SOUS GEVREY	6
21460	EPOISSES	11
21500	ERINGS	12
21170	ESBARRES	1
21170	ESBARRES	6
21290	ESSAROIS	15
21320	ESSEY	10
21500	ETAIS	13
21510	ETALANTE	14
21121	ETAULES	9
21270	ETEVAUX	4
21450	ETORMAY	13
21400	ETROCHEY	14
21500	FAIN LES MONTBARD	12
21500	FAIN LES MOUTIERS	12
21110	FAUVERNEY	5

Code Postal	Nom de la Commune	N° du BV
21250	CORBERON	7
21190	CORCELLES LES ARTS	8
21910	CORCELLES LES CITEAUX	6
21160	CORCELLES LES MONTS	9
21250	CORGNGOUX	7
21700	CORGOLAIN	7
21340	CORMOT LE GRAND	8
21190	CORPEAU	8
21150	CORPOYER LA CHAPELLE	12
21460	CORROMBLES	11
21460	CORROMBLES	12
21460	CORSAINT	11
21460	CORSAINT	12
21160	COUCHEY	6

21610	FONTAINE FRANCAISE	3
21450	FONTAINE LES DIJON	9
21121	FONTAINES EN DUESMOIS	13
21330	FONTAINES LES SECHES	13
21390	FONTANGY	11
21390	FONTANGY	12
21610	FONTENELLE	3
21460	FORLEANS	11
21580	FRAIGNOT ET VESVROTTE	2
21440	FRANCHEVILLE	2
21170	FRANXAULT	1
21120	FRENOIS	2
21500	FRESNES	12
21150	FROLOIS	12
21700	FUSSEY	7
21120	GEMEAUX	5
21140	GENAY	12
21110	GENLIS	5
21410	GERGUEIL	9
21700	GERLAND	7
21220	GEVREY CHAMBERTIN	6
21520	GEVROLLES	15
21640	GILLY LES CITEAUX	6
21350	GISSEY LE VIEIL	12
21150	GISSEY SOUS FLAVIGNY	12
21410	GISSEY SUR OUCHE	9
21250	GLANON	1
21400	GOMMEVILLE	14
21580	GRANCEY LE CHATEAU NEUVILLE	2
21570	GRANCEY SUR OURCE	15
21540	GRENAND LES SOMBERNON	9
21150	GRESIGNY STE REINE	12
21150	GRIGNON	12
21330	GRISELLES	13
21540	GROSBOIS EN MONTAGNE	12
21250	GROSBOIS LES TICHEY	1
21290	GURGY LA VILLE	15
21290	GURGY LE CHATEAU	15
21150	HAUTEROCHE	12
21121	HAUTEVILLE LES DIJON	9
21270	HEUILLEY SUR SAONE	1
21120	IS SUR TILLE	2
21340	IVRY EN MONTAGNE	10
21110	IZEURE	6
21110	IZIER	5
21150	JAILLY LES MOULINS	12
21250	JALLANGES	1
21310	JANCIGNY	3
21460	JEUX LES BARD	12
21230	JOUEY	10
21450	JOURS EN VAUX	10
21340	JOURS LES BAIGNEUX	13
21210	JUILLENAY	11
21140	JUILLY	12
21580	LA BUSSIÈRE SUR OUCHE	9
21610	LA CHAUME	15

Code Postal	Nom de la Commune	N° du BV
21110	FAUVERNEY	9 bis
21290	FAVEROLLES LES LUCEY	15
21600	FENAY	6
21220	FIXIN	6
21490	FLACEY	5
21640	FLAGEY ECHEZEUX	6
21130	FLAGEY LES AUXONNE	1
21130	FLAMMERANS	1
21160	FLAVIGNEROT	9
21150	FLAVIGNY SUR OZERAIN	12
21140	FLEE	12
21410	FLEUREY SUR OUCHE	9
21230	FOISSY	10
21260	FONCEGRIVE	2

21250	LERY	2
21520	LES GOULLES	15
21110	LES MAILLYS	1
21220	L'ETANG VERGY	7
21440	LEUGLAY	15
21290	LEVERNOIS	7
21290	LEVERNOIS	8
21200	LICEY SUR VINGEANNE	3
21610	LIERNAIS	10
21610	LIERNAIS	11
21430	LIGNEROLLES	15
21520	LONGCHAMP	5
21110	LONGEAULT	5
21110	LONGECOURT EN PLAINE	6
21110	LONGECOURT EN PLAINE	6 bis
21110	LONGECOURT LES CULETRE	10
21230	LONGVIC	9
21600	LOSNE	1
21170	LOUESME	15
21520	LUCENAY LE DUC	12
21150	LUCEY	15
21290	LUSIGNY SUR OUCHE	9
21360	LUX	2
21120	MACONGE	9
21320	MAGNIEN	10
21140	MAGNY LA VILLE	12
21230	MAGNY LAMBERT	14
21450	MAGNY LES AUBIGNY	6
21700	MAGNY LES VILLERS	7
21170	MAGNY MONTARLOT	1
21130	MAGNY SAINT MEDARD	4
21310	MAGNY SUR TILLE	5
21130	MAISEY LE DUC	15
21400	MALAIN	9
21410	MALIGNY	10
21230	MANLAY	10
21430	MARANDEUIL	4
21270	MARCELLOIS	12
21350	MARCENAY	13
21330	MARCHESEUIL	10
21430	MARCIGNY SOUS THIL	12
21390	MARCILLY-ET- DRACY	12
21350	MARCILLY-OGNY	11
21320	MARCILLY SUR TILLE	2
21120	MAREY LES FUSSEY	7
21700	MAREY SUR TILLE	2
21120	MARIGNY LE CAHOUET	12
21150	MARIGNY LES REULLEE	7
21200	MARLIENS	6 bis
21110	MARMAGNE	12
21500	MARSANNAY LA COTE	6
21160	MARSANNAY LE BOIS	5
21380	MARTROIS	12
21320	MASSINGY	14
21400	MASSINGY LES SEMUR	12
21140	MASSINGY LES VITTEAUX	12

Code Postal	Nom de la Commune	N° du BV
21400	LA MOTTE TERNANT	11
21570	LA ROCHE EN BRENIL	11
21510	LA ROCHE VANNEAU	12
21150	LA ROCHEPOT	8
21450	LA VILLENEUVE LES CONVERS	13
21110	LABERGEMENT FOIGNEY	5
21130	LABERGEMENT LES AUXONNE	1
21820	LABERGEMENT LES SEURRE	1
21250	LABRUYERE	1
21230	LACANCHE	10
21210	LACOUR D ARCENAY	11
21800	LADOIX-SERRIGNY	7
21550	LAINES	13
21330	LAMARCHE SUR SAONE	1
21760	LAMARGELLE	2
21440	LANTENAY	9
21370	LANTHES	1
21250	LANTILLY	12
21140	LAPERRIERE SUR SAONE	1
21170	LARREY	13
21230	LE FETE	10
21320	LE MEIX	2
21330	LECHATELET	1
21310	MISSERY	11
21210	MOITRON	15
21510	MOLESMES	13
21330	MOLINOT	10
21340	MOLOY	2
21120	MOLPHEY	11
21540	MONT SAINT JEAN	11
21210	MONTAGNY LES BEAUNE	8
21320	MONTAGNY LES SEURRE	1
21200	MONTBARD	12
21250	MONTBERTHAULT	11
21500	MONTCEAU ET ECHARNANT	9
21500	MONTCEAU ET ECHARNANT	10
21460	MONTHELIE	8
21360	MONTIGNY MONTFORT	12
21390	MONTIGNY VILLENEUVE/VINGE	3
21190	MONTIGNY SAINT BARTHELEMY	11
21500	MONTIGNY SUR ARMANCON	12
21610	MONTIGNY SUR AUBE	15
21140	MONTLAY EN AUXOIS	11
21520	MONTLIOT ET COURCELLES	14
21210	MONTMAIN	7
21400	MONTMANCON	4
21250	MONTMOYEN	15
21270	MONTOILLOT	9
21290	MONTOT	9 bis
21290	MONTOT	6 bis
21170	MOREY ST DENIS	6
21220	MOSSON	15
21210	MOUTIERS ST JEAN	12
21500	MUSIGNY	10
21230	MUSSY LA FOSSE	12
21150	NAN SOUS THIL	12
21390	NANTOUX	8
21190	NESLE ET MASSOULT	13
21330	NEULLY LES DIJON	9 bis
21800	NICEY	13
21330	NOD SUR SEINE	14
21400	NOGENT LES MONTBARD	12
21500	NOIDAN	12
21390	NOIRON SOUS GEVREY	6
21910	NOIRON SUR BEZE	4
21310	NOIRON SUR SEINE	14
21400	NOLAY	8
21340	NORGES LA VILLE	5
21490	NORMIER	12
21390	NUITS ST GEORGES	7
21700	OBTREE	14

Code Postal	Nom de la Commune	N° du E
21350	MAUVILLY	14
21510	MAVILLY MANDELOT	8
21190	MAXILLY SUR SAONE	1
21190	MAXILLY SUR SAONE	4
21270	MEILLY SUR ROUVRES	10
21580	MELOISEY	8
21190	MENESBLE	15
21290	MENESSAIRE	10
21430	MENETREUX LE PITOIS	12
21150	MERCEUIL	8
21190	MESMONT	9
21540	MESSANGES	7
21220	MESSIGNY ET VANTOUX	9
21380	MEUILLEY	7
21700	MEULSON	14
21510	MEURSANGES	7
21510	MEURSANGES	8
21200	MEURSAULT	8
21190	MILLERY	12
21140	MIMEURE	10
21230	MINOT	15
21510	MIREBEAU SUR BEZE	4
21140	PONT ET MASSENE	12
21130	PONTAILLER SUR SAONE	1
21130	PONTAILLER SUR SAONE	4
21270	POSANGES	12
21350	POTHIERES	14
21400	POUILLENAY	12
21150	POUILLY EN AUXOIS	12
21320	POUILLY SUR SAONE	1
21250	POUILLY SUR VINGEANNE	3
21610	PRALON	9
21410	PRECY SOUS THIL	11
21390	PREMEAUX PRISSEY	7
21700	PREMIERES	5
21110	PRENOIS	9
21370	PRUSLY SUR OURCE	15
21400	PUITS	13
21400	PULIGNY MONTRACHET	8
21190	QUEMIGNY POISOT	9
21220	QUEMIGNY SUR SEINE	14
21510	QUETIGNY	5
21800	QUINCEROT	12
21500	QUINCEY	7
21700	QUINCY LE VICOMTE	12
21500	RECEY SUR OURCE	15
21290	REMILLY EN MONTAGNE	9
21540	REMILLY SUR TILLE	5
21560	RENEVE	3
21310	REULLE VERGY	7
21220	RIEL LES EAUX	15
21530	ROCHEFORT	14
21340	ROILLY	12
21390	ROUGEMONT	12
21500	ROUVRAY	11
21530	ROUVRES EN PLAINE	6 bis
21110	ROUVRES SOUS MEILLY	9
21320	RUFFEY LES BEAUNE	7
21200	RUFFEY LES ECHIREY	5
21490	SACQUENAY	3
21260	SAFFRES	12
21350	ST ANDEUX	11
21530	ST ANTHOT	12
21540	ST APOLLINAIRE	5
21850	ST AUBIN	8
21190	ST BERNARD	6
21700	ST BROING LES MOINES	15
21140	ST DIDIER	11
21530	ST EUPHRONE	12
21290	STE COLOMBE	12
21210	STE COLOMBE SUR SEINE	14



Code Postal	Nom de la Commune	N° du BV
21400	OIGNY	14
21450	OISILLY	3
21310	ORAIN	3
21610	ORGEUX	5
21490	ORIGNY	14
21510	ORRET	14
21450	ORVILLE	2
21260	OUGES	6
21600	PAGNY LA VILLE	1
21250	PAGNY LE CHATEAU	1
21250	PAINBLANC	9
21360	PANGES	9
21540	PASQUES	9
21370	PELLEREY	2
21440	PERNAND VERGELESSES	7
21420	PERRIGNY LES DIJON	6
21160	PERRIGNY SUR L OGNON	1
21270	PICHANGES	5
21120	PLANAY	13
21500	PLOMBIERES LES DIJON	9
21370	PLUVAULT	5
21110	PLUVET	5
21110	POINCON LES LARREY	13
21330	POISEUL LA GRANGE	14
21440	POISEUL LA VILLE ET LAPER	13
21450	POISEUL LES SAULX	2
21120	POMMARD	8
21630	PONCEY LES ATHEE	1
21130	PONCEY SUR L IGNON	2
21440	PONT	5

21400	ST THIBAUT	12
21200	ST USAGE	1
21200	ST USAGE	6 bis
21410	ST VICTOR SUR OUCHE	9
21320	SALIVES	2
21580	SALMAISE	12
21690	SAMEREY	1
21170	SANTENAY	8
21590	SANTOSSE	10
21340	SAULIEU	11
21210	SAULON LA CHAPELLE	6
21910	SAULON LA RUE	6
21910	SAULX LE DUC	2
21120	SAUSSEY	10
21360	SAUSSY	5
21380	SAVIGNY LE SEC	5
21380	SAVIGNY LES BEAUNE	7
21420	SAVIGNY SOUS MALAIN	9
21540	SAVILLY	10
21430	SAVOISY	13
21500	SAVOLLES	4
21310	SAVOUGES	6
21910	SEGROIS	7
21220	SEIGNY	12
21150	SELONGEY	2
21260	SEMAREY	9
21320	SEMEZANGES	7
21220	SEMOND	14
21450	SEMUR EN AUXOIS	12
21140	SENAILLY	12
21500	SENNECEY LES DIJON	5
21250	SEURRE	1
21530	SINCEY LES ROUVRAY	11
21110	SOIRANS	5
21270	SOISSONS SUR NACEY	1
21540	SOMBERNON	9
21540	SOMBERNON	12
21140	SOUHEY	12
21350	SOUSSEY SUR BRIONNE	12
21120	SPOY	5

Code Postal	Nom de la Commune	N° du E
21440	STE MARIE LA BLANCHE	8
21610	STE MARIE SUR OUCHE	9
21610	STE SABINE	9
21510	ST GERMAIN DE MODEON	11
21500	ST GERMAIN LE ROCHEUX	14
21690	ST GERMAIN LES SENAILLY	12
21690	ST GERMAIN SOURCE SEINE	14
21410	ST HELIER	12
21170	ST JEAN DE BOEUF	9
21490	ST JEAN DE LOSNE	1
21270	ST JULIEN	5
21450	ST LEGER TRIEY	4
21210	ST MARC SUR SEINE	14
21540	ST MARTIN DE LA MER	10
21540	ST MARTIN DE LA MER	11
21700	ST MARTIN DU MONT	9
21220	ST MAURICE SUR VINGEANNE	3
21230	ST MESMIN	12
21230	ST NICOLAS LES CITEAUX	6
21500	ST PHILIBERT	6
21190	ST PIERRE EN VAUX	10
21270	ST PRIX LES ARNAY	10
21130	ST REMY	12
21440	ST ROMAIN	8
21170	ST SAUVEUR	3
21350	ST SEINE EN BACHE	1
21170	ST SEINE L'ABBAYE	2
21410	ST SEINE SUR VINGEANNE	3
21350	ST SYMPHORIEN SUR SAONE	1


21350	UNCEY LE FRANC	12
21220	URCY	9
21121	VAL SUZON	9
21320	VANDENESSE EN AUXOIS	9
21400	VANNAIRE	14
21400	VANVEY	15
21110	VARANGES	9 bis
21490	VAROIS ET CHAIGNOT	5
21340	VAUCHIGNON	8
21440	VAUX SAULES	2
21360	VEILLY	9
21370	VELARS SUR OUCHE	9
21350	VELOGNY	12
21150	VENAREY LES LAUMES	12
21330	VERDONNET	12
21330	VERDONNET	13
21260	VERNOIS LES VESVRES	2
21120	VERNOT	2
21260	VERONNES	2
21540	VERREY SOUS DREE	12
21690	VERREY SOUS SALMAISE	12
21330	VERTAULT	13
21350	VESVRES	12
21360	VEUVEY SUR OUCHE	9
21520	VEUXHAULLES SUR AUBE	15
21430	VIANGES	10
21140	VIC DE CHASSENAY	11
21140	VIC DE CHASSENAY	12
21360	VIC DES PRES	9
21390	VIC SOUS THIL	11
21540	VIEILMOULIN	12
21270	VIELVERGE	1
21460	VIEUX CHATEAU	11
21310	VIEVIGNE	4
21230	VIEVY	10
21200	VIGNOLES	7
21450	VILLAINES EN DUESMOIS	13
21500	VILLAINES LES PREVOTES	12
21210	VILLARGOIX	11
21700	VILLARS ET VILLENOTTE	12

Code Postal	Nom de la Commune	N° du BV
21430	SUSSEY	10
21190	TAILLY	8
21240	TALANT	9
21270	TALMAY	1
21270	TALMAY	3
21310	TANAY	4
21120	TARSUL	2
21110	TART L'ABBAYE	9 bis
21110	TART LE BAS	9 bis
21110	TART LE HAUT	9 bis
21110	TART LE HAUT	6 bis
21270	TELLECEY	5
21220	TERNANT	7
21290	TERREFONDREE	15
21150	THENISSEY	12
21570	THOIRÈS	15
21210	THOISY LA BERCHERE	11
21320	THOISY LE DESERT	12
21360	THOMIREY	10
21110	THOREY EN PLAINE	6
21110	THOREY EN PLAINE	6 bis
21350	THOREY SOUS CHARNY	12
21360	THOREY SUR OUCHE	9
21460	THOSTE	11
21340	THURY	10
21250	TICHEY	1
21120	TIL CHATEL	2
21130	TILLENAY	1
21460	TORCY ET POULIGNY	12
21500	TOUILLON	12
21460	TOUTRY	11
21130	TRECLUN	5
21130	TRECLUN	9 bis
21310	TROCHÈRES	4
21170	TROUHANS	9 bis
21440	TROUHAUT	9
21440	TROUHAUT	12
21250	TRUGNY	1
21540	TURCEY	12

Code Postal	Nom de la Commune	N° du BV
21140	VILLARS FONTAINE	7
21350	VILLEBERNY	12
21700	VILLEBICHOT	6
21120	VILLECOMTE	2
21330	VILLEDIEU	13
21350	VILLEFERRY	12
21140	VILLENEUVE SOUS CHARIGNY	12
21700	VILLERS LA FAYE	7
21130	VILLERS LES POTS	1
21400	VILLERS PATRAS	14
21130	VILLERS ROTIN	1
21120	VILLEY SUR TILLE	2
21430	VILLIERS EN MORVAN	10
21400	VILLIERS LE DUC	15
21690	VILLOTTE ST SEINE	12
21400	VILLOTTE SUR OURCE	15
21350	VILLY EN AUXOIS	12
21250	VILLY LE MOUTIER	7
21500	VISERNY	12
21350	VITTEAUX	12
21400	VIX	14
21190	VOLNAY	8
21270	VONGES	1
21270	VONGES	4
21700	VOSNE ROMANEE	6
21230	VOUDENAY	10
21640	VOUGEOT	6
21290	VOULAINES LES TEMPLIERS	15

VU POUR ÊTRE ANNEXE  
A L'ARRÊTÉ PRÉFECTORAL 273  
DU 15 JUIN 2010

Le Préfet.



Christian GALLIARD de LAVERNÉE


Annexe 3 à l'arrêté préfectoral  
n° 273 du 15 juin 2010

**Liste des légumes**  
**sensibles au stress hydrique**

Asperge,  
Aubergine,  
Bette,  
Cardon,  
Carotte,  
Céleri,  
Cerfeuil,  
Chou (Bruxelles, fleur, pommé),  
Concombre,  
Cornichon,  
Courge,  
Courgette,  
Cresson de fontaine,  
Echalotte,  
Epinard,  
Flageolet,  
Fraisier,  
Haricot blanc,  
Haricots vert,  
Maïs doux,  
Melon,  
Navet,  
Oseille,  
Persil,  
Piment,  
Pois de conserve,  
Pomme de terre primeur,  
Petite carotte,  
Potiron,  
Salade (laitue, batavia, mâche),

Salsifis,  
Poireau,  
Radis,  
Rhubarbe,  
Scorsonère/salsifis,  
Tomate.

VU pour être annexé à l'arrêté préfectoral  
n° 273 du 15 juin 2010

Le Préfet,  


Christian de LAVERNEE.